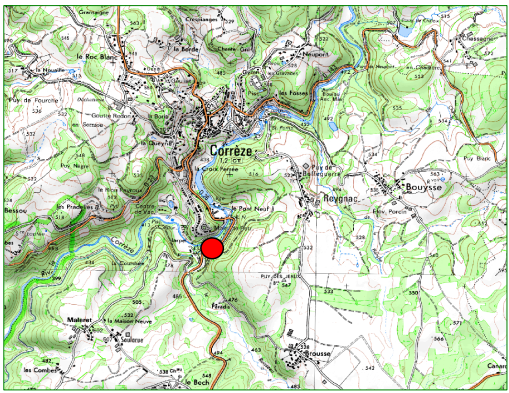
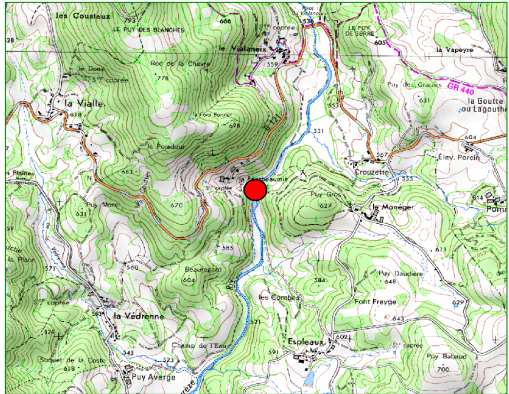
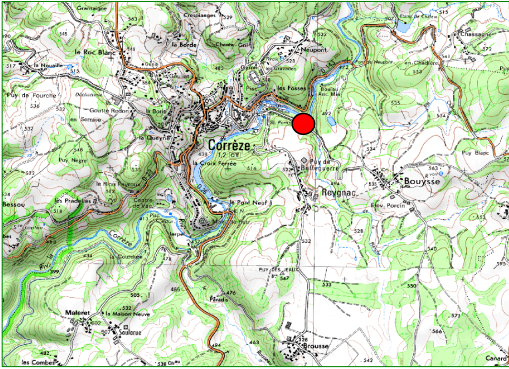
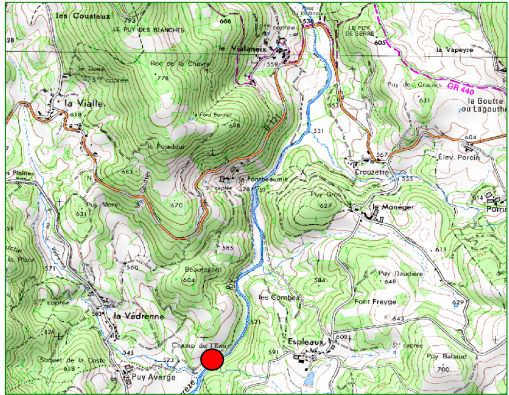
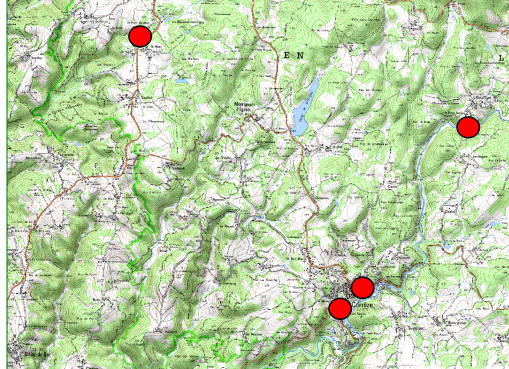
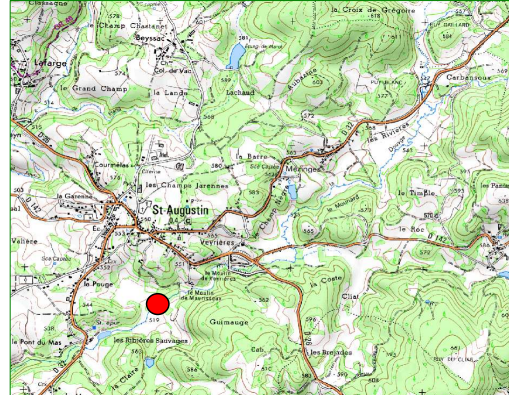
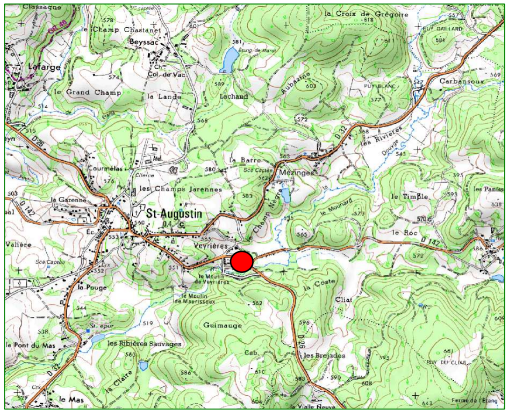
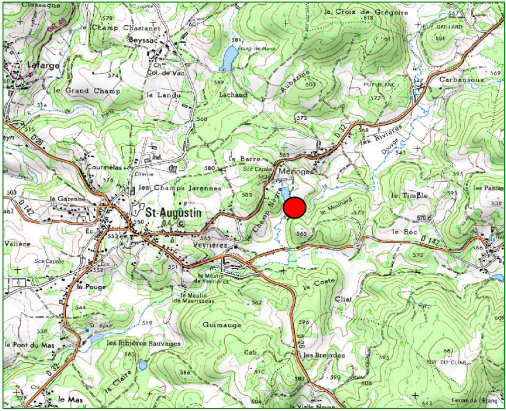
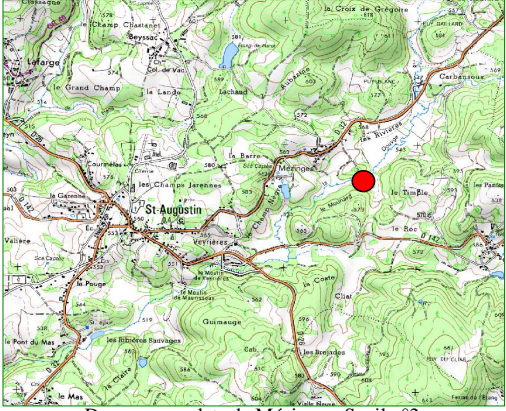
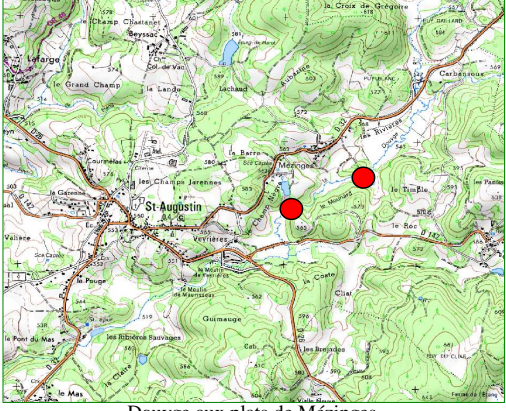
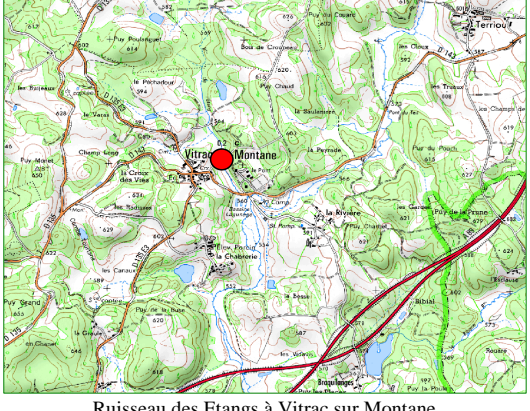



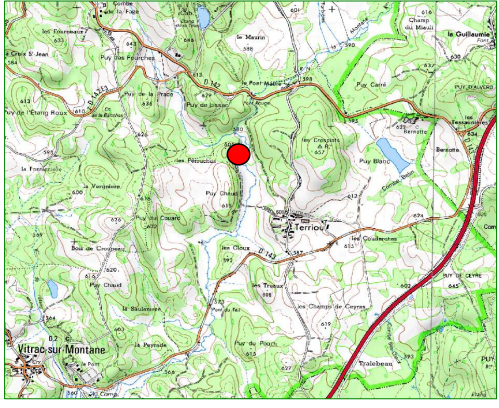
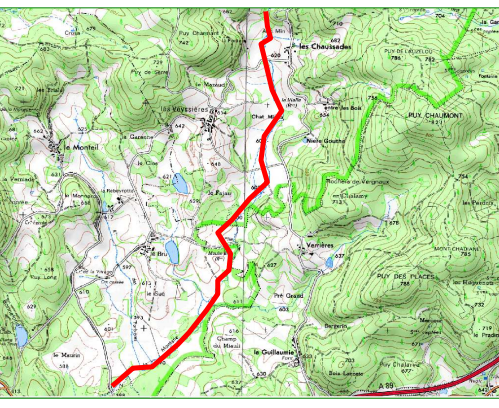
## Corrèze

N° d'action	Année	AAPPMA	Cours d'eau	Facteur limitant	Localisation	Description/ commentaires	Actions à mener	Linéaire amont réouvert	Linéaire aval déjà ouvert	Linéaire restauré	Indicateurs de suivi
COR-2011-COR2-02	2011	Corrèze	Ruisseau Noir	Continuité écologique (montaison)	 Ruisseau Noir à Corrèze	Ancien seuil de lève infranchissable	Prébarrage en blocs	1 650 m	94 m		Non
COR-2012-COR1-02	2012	Corrèze	Corrèze	Continuité écologique	 La Corrèze au seuil de la Fontbeaumie à Chaumeil	Seuil de la Fontbeaumie très difficilement franchissable	Aménagement	12 300 m	1 486 m		Non
COR-2012-COR2-01	2012	Corrèze	Ruisseau de Chassagne	Hydromorphologie	 Ruisseau de Chassagne en amont de la confluence avec la Corrèze	Présence de résineux en berge	Renaturation de cours d'eau (restauration lit mineur, ripsylve)			300 m	IBGN, habitat et pêche électrique
COR-2013-COR1-03	2013	Corrèze	Corrèze	Continuité écologique	 La Corrèze au seuil de la Vedrenne à Sarran	Seuil de Vedrenne très difficilement franchissable	Aménagement	1486 m +(12 300 m de l'aménagement 2012)	4 742 m		Non
COR-2013-COR2-01	2013	Corrèze	Corrèze et Douyge	Continuité écologique (dévalaison)	 Microcentrales de : Lavergne, Moulin de la Reine, GIAT sur la Corrèze et Pont du Mas sur la Douyge	Peu de dévalaison possible sur le seuil des quatre microcentrales (Lavergne, Moulin de la Reine, GIAT et Pont du Mas sur la Douyge)	Aménagement	Pas évaluable sur la dévalaison	Pas évaluable sur la dévalaison		Marquage d'individus en amont.
COR-2013-COR2-02	2013	Corrèze	Douyge	Continuité écologique	 Douyge à l'aval du moulin de Maurissoux	Pas de montaison	Arasement	1151 m	753 m		Non

## Corrèze

COR-2013-COR2-03	2013	Corrèze	Douyge	Continuité écologique	 Douyge au pont de Veyrières	Seuil difficilement franchissable malgré équipement existant	Aménagement	885 m	1 904 m		Non
COR-2014-COR2-01	2014	Corrèze	Douyge	Continuité écologique	 Douyge aux plats de Mézings_Seuil n°1	Seuil de lève infranchissable	Arasement	657 m	2 789 m		Non
COR-2014-COR2-02	2014	Corrèze	Douyge	Continuité écologique	 Douyge aux plats de Mézings_Seuil n°2	Seuil de lève infranchissable	Arasement	3600 m	3 446 m		Non
COR-2014-COR2-03	2014	Corrèze	Douyge	Hydromorphologie	 Douyge aux plats de Mézings	Berges très dégradées par le bétail	Mise en défens du cours d'eau et abreuvoirs aménagés			2 000 m	Non
COR-2014-MON-01	2014	Corrèze	Ruisseau des étangs	Continuité écologique	 Ruisseau des Etangs à Vitrac sur Montane	Buse infranchissable	Aménagement	317 m	353 m		Oui : pêche électrique 2014-2015-2017
COR-2014-MON-02	2014	Corrèze	Montane	Continuité écologique	 Montane à la station de pompage de Vitrac sur Montane	Seuil de captage infranchissable	Aménagement	?	?		Oui : pêche électrique 2014-2015-2017

Corrèze

COR-2015-MON-01	2015	Corrèze	Montane	Hydromorphologie	 <p>Montane à Terriou</p>	Anciennes lèves hors d'eau	Restauration de cours d'eau + création de frayères artificielles			735 m	Oui (pêche électrique)
COR-2015-MON-02	2015	Corrèze	Montane	Absence de nettoyage de la végétation rivulaire	 <p>Montane aux Veysières</p>	Ripisylve détruite	Restauration de la ripisylve (remise en eau des petits bras secondaires)			4 181 m	Non